



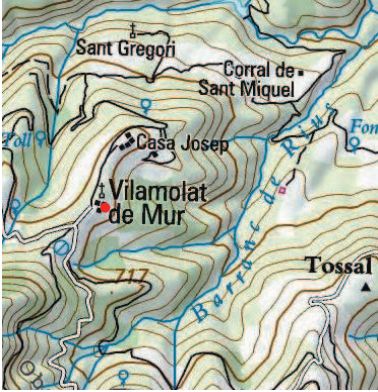



<b>Nom:</b> MIRADOR GEOLÒGIC DE LLIMIANA		<b>Activitat:</b> geologia		<b>Codi:</b> EQ051	
<b>Tipus:</b> mirador geològic		<b>Comarca:</b> Pallars Jussà		<b>Municipi:</b> Llimiana	
<b>Lloc:</b> al Castell, a l'entrada del poble			<b>Espai protegit:</b> -		
<b>Coordenades:</b> 327712-4660591		<b>Altitud:</b> 781		<b>Any de construcció:</b> 2005	
<b>Mapa 1:50.000 ICC:</b>			<b>Situació regional:</b>		
					
<b>Propietat:</b> Consell Comarcal del Pallars Jussà		<b>Senyalitzat:</b> no		<b>Via:</b> carretera	
<b>Estat:</b> bo		<b>Visitable:</b> tot l'any		<b>Entrada:</b> lliure	
<b>Aparcament:</b> sí		<b>Distància nucli més proper (km):</b> 0		<b>Nucli:</b> Llimiana	
<b>Interès:</b> gran panoràmica de la conca de Tremp i interpretació de la geologia dels voltants.					
<b>Descripció:</b> mirador metàlic amb explicacions i gràfics gravats sobre plaques d'acer inoxidable. Disposa d'una mena de projector de diapositives.					
<b>Utilitzat per:</b> públic en general			<b>Núm. visitants a l'any:</b> desconegut		
<b>Equipament proper:</b> la cova dels Muricecs.				<b>Distància (km):</b> 8,8	
<b>Observacions:</b> -					



<b>Nom:</b> MIRADOR GEOLÒGIC DE CLARET		<b>Activitat:</b> geologia		<b>Codi:</b> EQ052	
<b>Tipus:</b> mirador geològic		<b>Comarca:</b> Pallars Jussà		<b>Municipi:</b> Tremp	
<b>Lloc:</b> Santa Helena			<b>Espai protegit:</b> -		
<b>Coordenades:</b> 323901-4669614		<b>Altitud:</b> 620		<b>Any de construcció:</b> 2005	
<b>Mapa 1:50.000 ICC:</b>			<b>Situació regional:</b>		
					
<b>Propietat:</b> Consell Comarcal del Pallars Jussà		<b>Senyalitzat:</b> no		<b>Via:</b> pista forestal	
<b>Estat:</b> regular		<b>Visitable:</b> tot l'any		<b>Entrada:</b> lliure	
<b>Aparcament:</b> no		<b>Distància nucli més proper (km):</b> 0,3		<b>Nucli:</b> Claret	
<b>Interès:</b> gran panoràmica de la conca de Tremp i interpretació de la geologia dels voltants.					
<b>Descripció:</b> mirador metàl·lic amb explicacions i gràfics gravats sobre plaques d'acer inoxidable. Disposa d'una mena de projector de diapositives.					
<b>Utilitzat per:</b> públic en general.			<b>Núm. visitants a l'any:</b> desconegut.		
<b>Equipament proper:</b> els Arenys de la Noguera Pallaresa.				<b>Distància (km):</b> 6,5	
<b>Observacions:</b> el projector està malmès i les plaques d'acer estan ratllades, pelades o brutes.					



<b>Nom:</b> MIRADOR GEOLÒGIC DE VILAMOLAT		<b>Activitat:</b> geologia		<b>Codi:</b> EQ053	
<b>Tipus:</b> mirador geològic		<b>Comarca:</b> Pallars Jussà		<b>Municipi:</b> Castell de Mur	
<b>Lloc:</b> a la plaça del poble, tocant a l'església			<b>Espai protegit:</b> -		
<b>Coordenades:</b> 321552-4665865		<b>Altitud:</b> 721		<b>Any de construcció:</b> 2005	
<b>Mapa 1:50.000 ICC:</b>			<b>Situació regional:</b>		
					
<b>Propietat:</b> Consell Comarcal del Pallars Jussà		<b>Senyalitzat:</b> no		<b>Via:</b> carretera	
<b>Estat:</b> bo		<b>Visitable:</b> tot l'any		<b>Entrada:</b> lliure	
<b>Aparcament:</b> sí		<b>Distància nucli més proper (km):</b> 0		<b>Nucli:</b> Vilamolot de Mur	
<b>Interès:</b> interpretació del geòtop de l'esllavissada de Puigcercós.					
<b>Descripció:</b> faristol metàl·lic que informa de l'esllavissada que hi hagué al poble proper de Puigcercós. Al costat, sobre una taula de pedra, hi ha un cartell orientatiu dels principals elements geogràfics dels voltants.					
<b>Utilitzat per:</b> públic en general.			<b>Núm. visitants a l'any:</b> desconegut.		
<b>Equipament proper:</b> mirador del Castell de Guàrdia.				<b>Distància (km):</b> 5	
<b>Observacions:</b> -					

