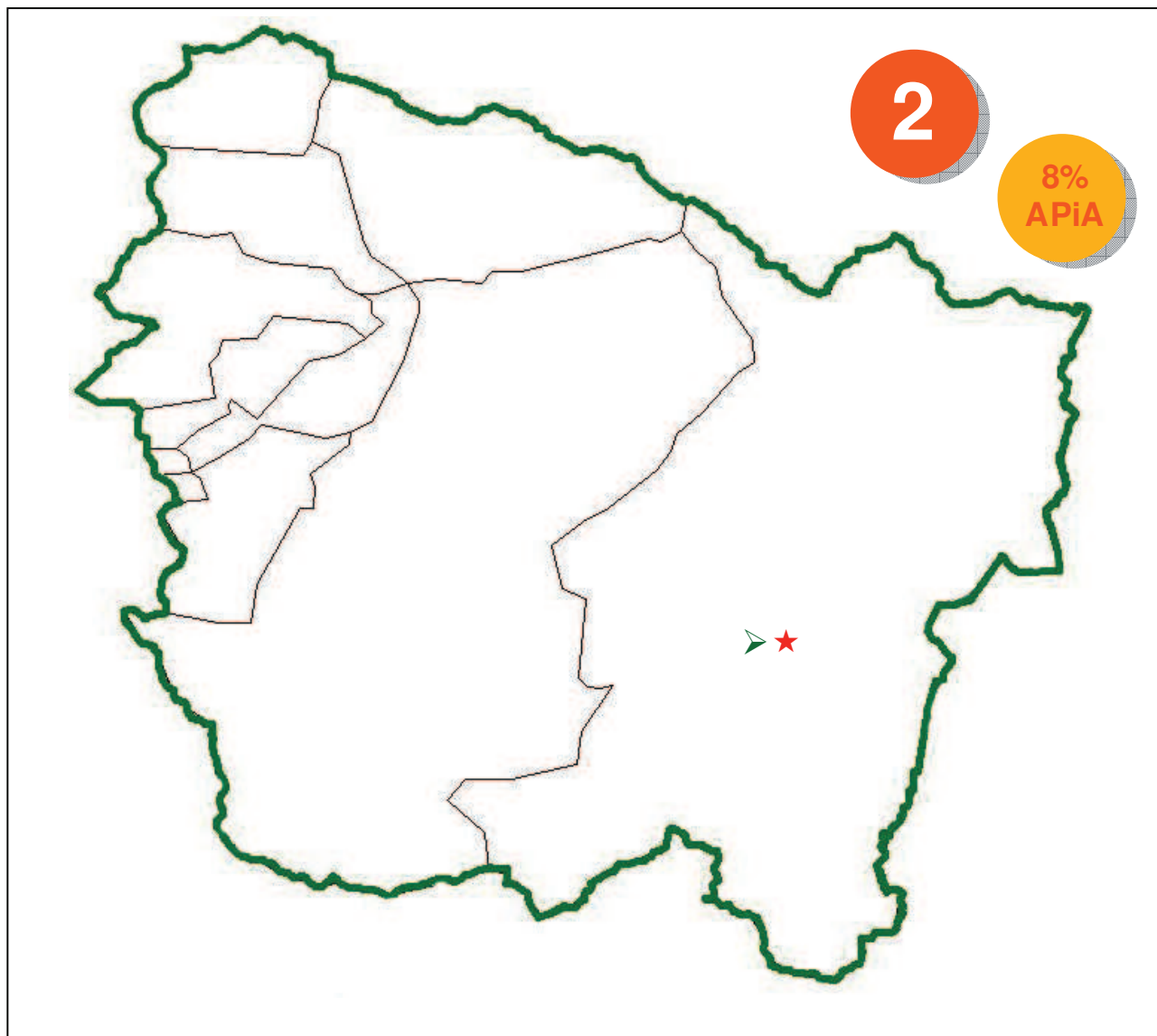


### 5.2.1. Anàlisi comarcal i tipològica dels agents

#### Agents de la Val d'Aran

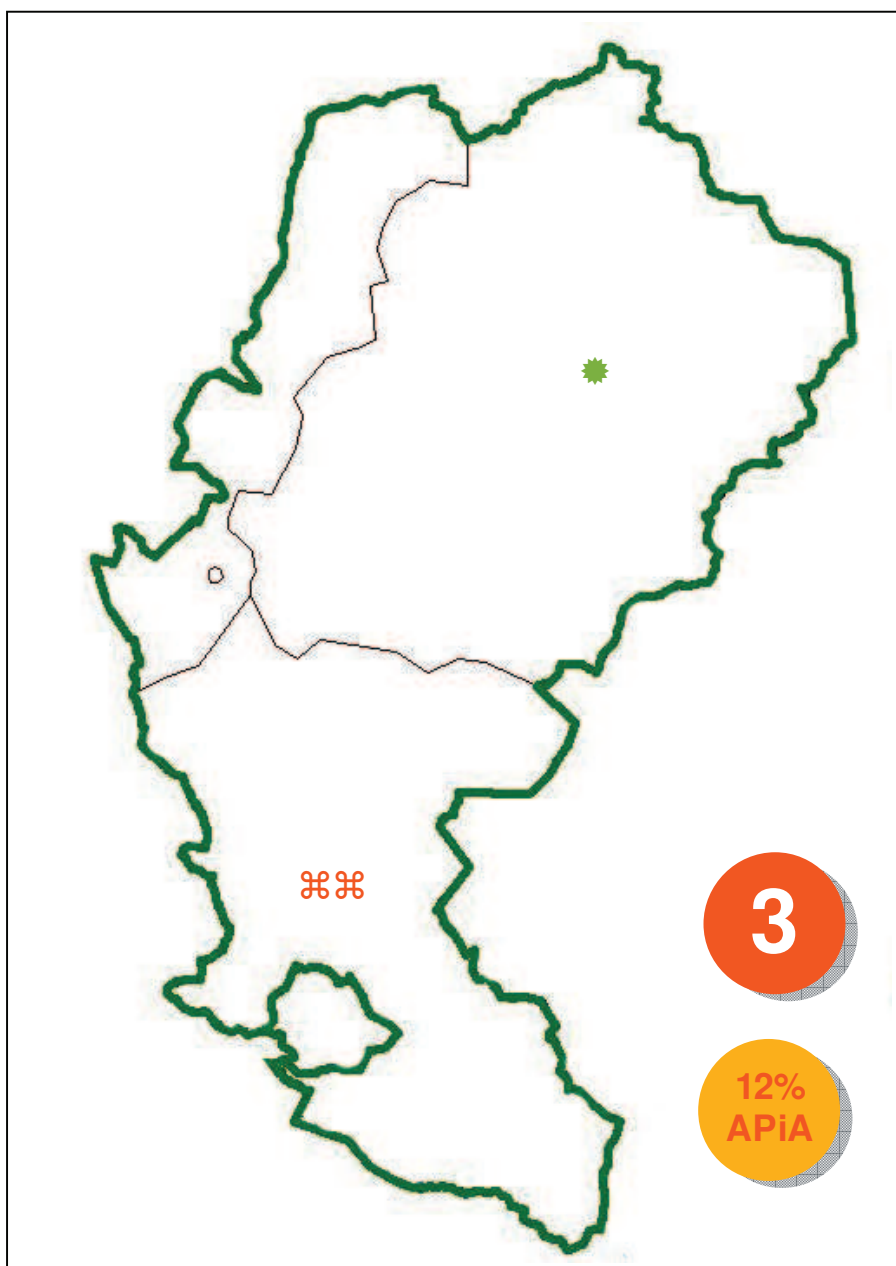


Tipus d'agents	
1 hotel	★
1 guia particular	➤

Distribució municipal	
<b>Naut Aran</b>	2
1 hotel	
1 guia particular	

Dades municipals	
Municipis a la comarca	9
Municipis amb agents	1
% respecte comarca	11,1

## Agents de l'Alta Ribagorça



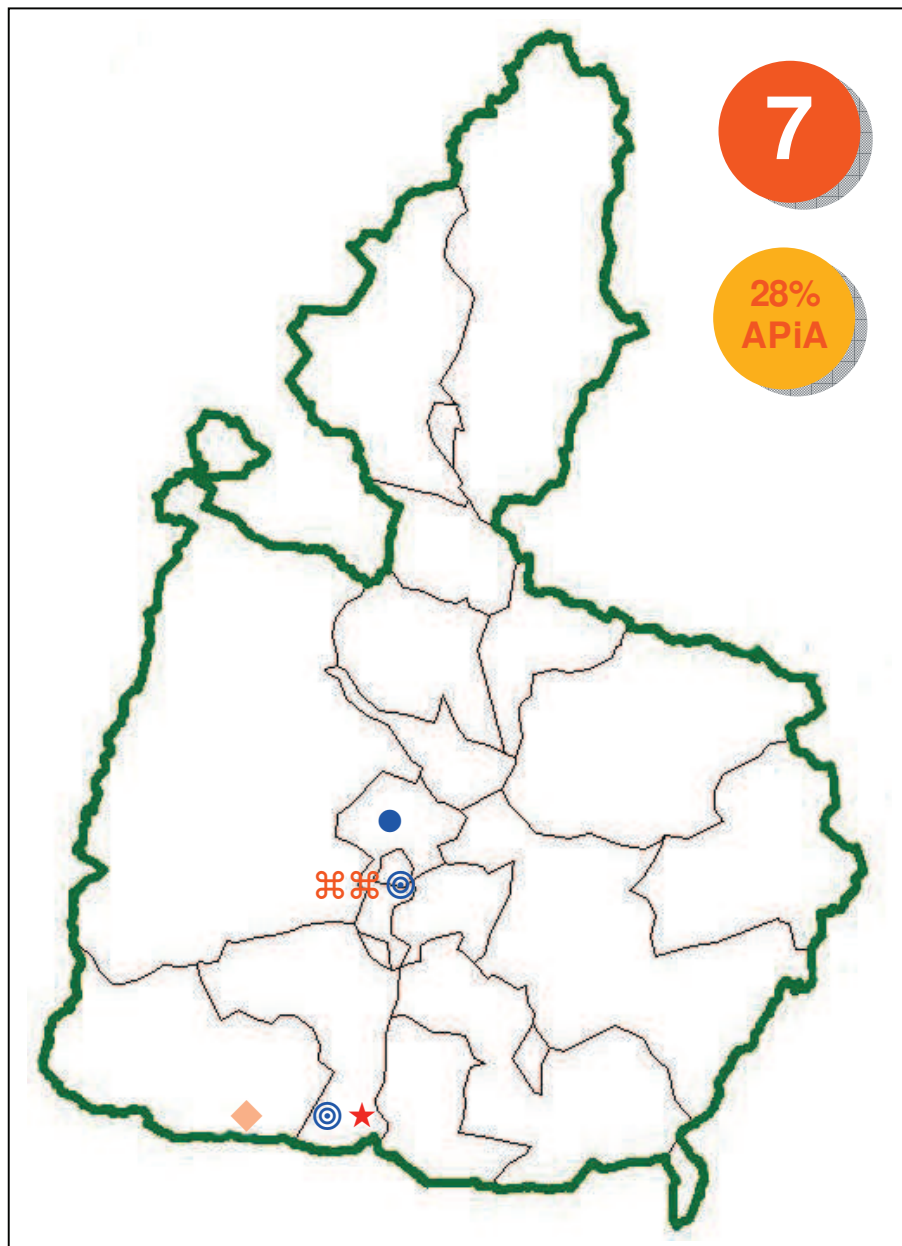
Tipus d'agents	
2 empreses	⌘⌘
1 espai natural protegit	★

Dades municipals	
Municipis a la comarca	3
Municipis amb agents	2
% respecte comarca	66,6

Distribució municipal	
<b>La Vall de Boí</b> 1 espai natural protegit	1
<b>El Pont de Suert</b> 2 empreses	2

Aquestes dades fan referència als municipis on tenen la seu els agents. L'espai natural protegit, però, té presència a l'altre municipi ribagorçà que no apareix representat.

## Agents del Pallars Jussà



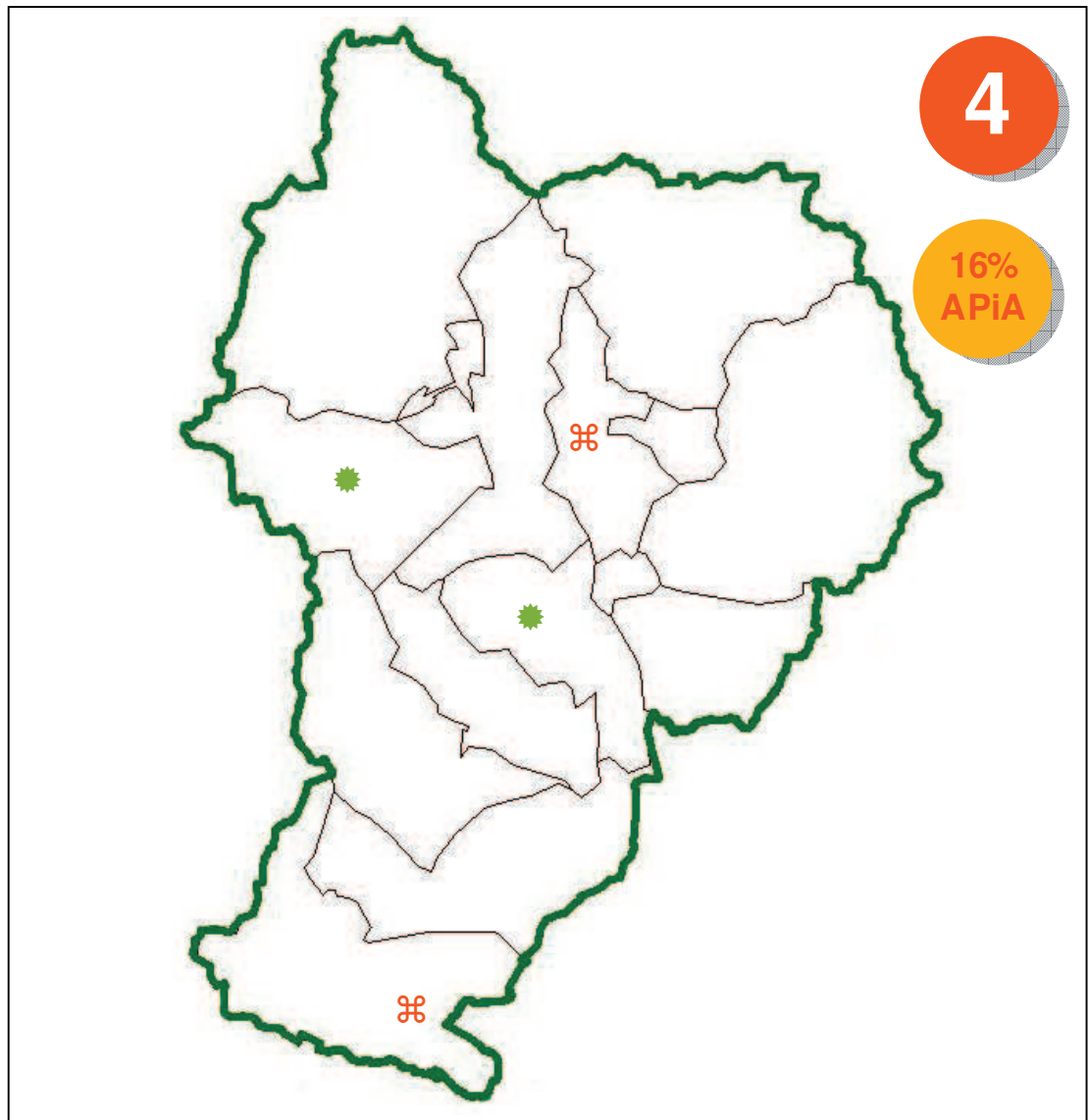
Tipus d'agents	
2 empreses	⌘
2 associacions	🎯
1 hotel	★
1 allotjament rural	●
1 consorci	◇

Dades municipals	
Municipis a la comarca	14
Municipis amb agents	4
% respecte comarca	28,5

Distribució municipal				
<b>Tremp</b>	2 empreses	3	<b>Talarn</b>	1
	1 associació		1 allotjament rural	
<b>St. Esteve de la Sarga</b>	1 consorci	1	<b>Castell de Mur</b>	2
			1 associació	
			1 hotel	

El consorci, malgrat tenir la seu administrativa a la comarca de la Noguera (Àger), té una certa presència al sud de la comarca, especialment al municipi de Sant Esteve de la Sarga pel fet d'haver-hi l'observatori astronòmic de caire científic del Montsec, i algunes rutes omnitològiques.

## Agents del Pallars Sobirà



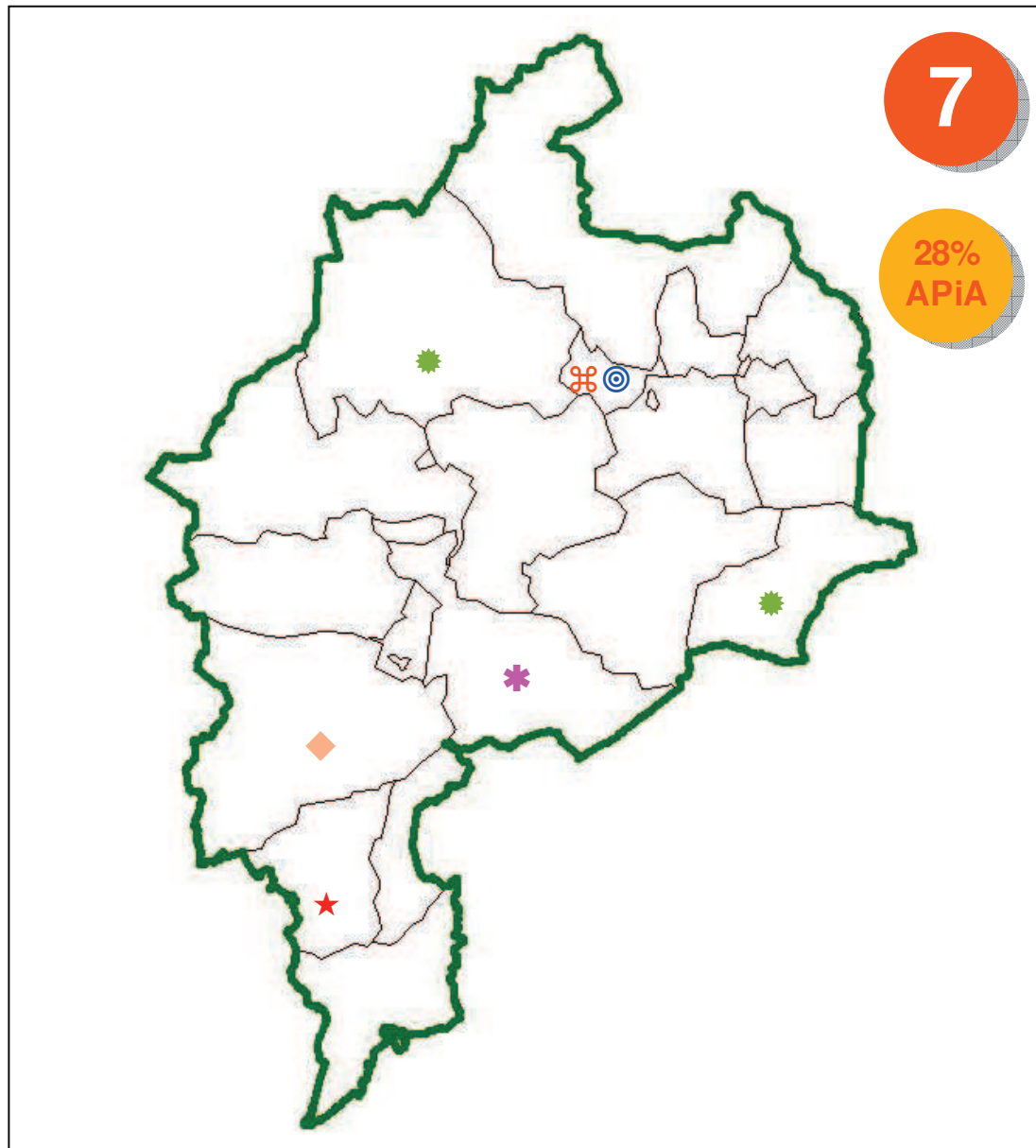
Tipus d'agents	
2 empreses	⌘
2 espais naturals prote.	★

Dades municipals	
Municipis a la comarca	15
Municipis amb agents	4
% respecte comarca	26,6

Distribució municipal	
<b>Espot</b>	
1 espai natural proteg.	1
<b>Llavorsí</b>	
1 espai natural proteg.	1
<b>Vall de Cardós</b>	
1 empresa	1
<b>Baix Pallars</b>	
1 empresa	1

Aquestes dades fan referència als municipis on tenen la seu els agents. Els espais naturals protegits, però, tenen presència a altres municipis pallaresos que no apareixen representats.

## Agents de l'Alt Urgell



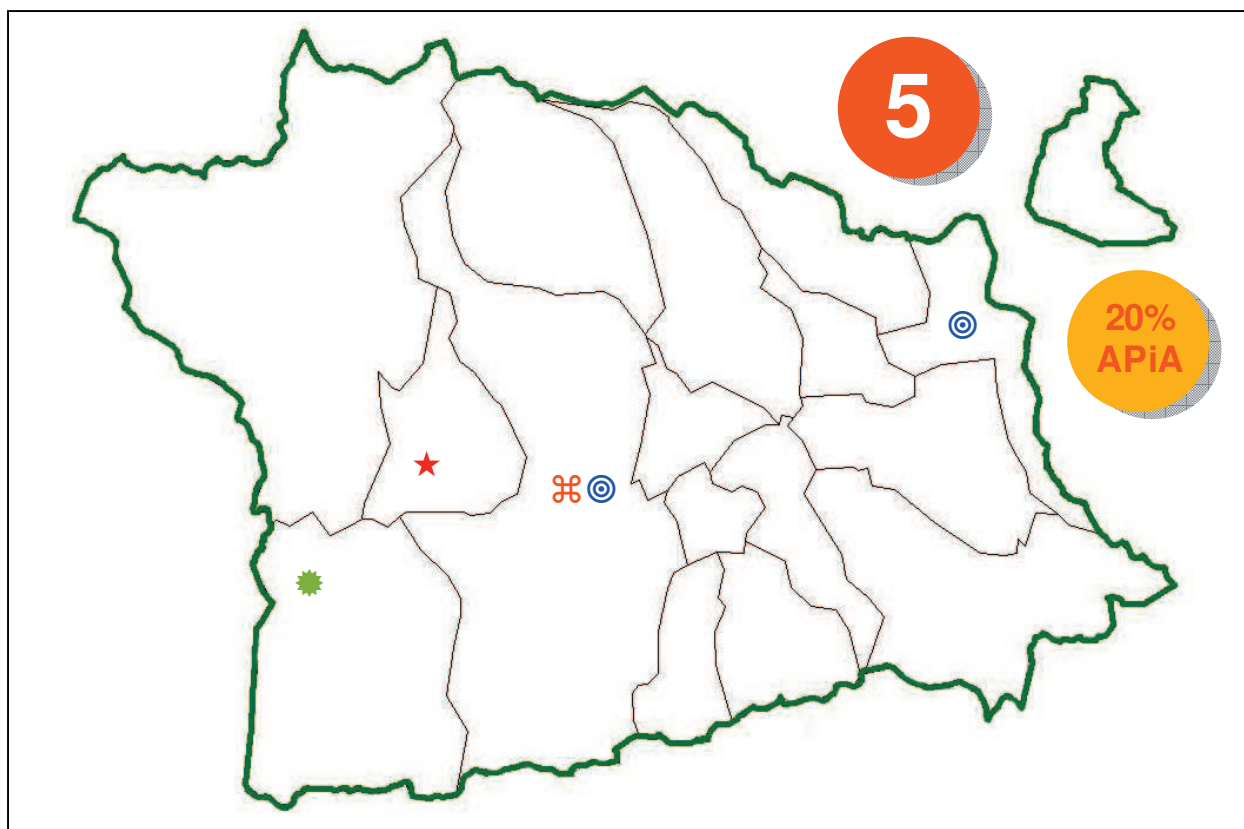
Tipus d'agents	
1 empresa	⌘
1 associació	🎯
1 hotel	★
1 finca particular	✳️
1 consorci	◆
2 espais naturals proteg.	🌿

Distribució municipal	
<b>La Seu d'Urgell</b>	2
1 empresa	
1 associació	
<b>Montferrer i Castellbò</b>	1
1 espai natural proteg.	
<b>Josa i Tuixent</b>	1
1 espai natural proteg.	
<b>Fígols i Alinyà</b>	1
1 finca particular	
<b>Coll de Nargó</b>	1
1 consorci	
<b>Peramola</b>	1
1 hotel	

Dades municipals	
Municipis a la comarca	19
Municipis amb agents	6
% respecte comarca	31,5

Aquestes dades fan referència als municipis on tenen la seu els agents. Els espais naturals protegits, però, tenen presència a altres municipis alturgellencs que no apareixen representats.

## Agents de la Cerdanya



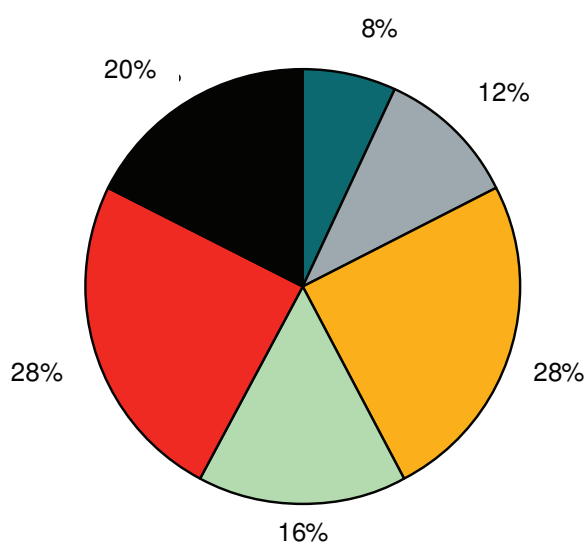
Tipus d'agents		Distribució municipal	
1 empresa	⌘	<b>Puigcerdà</b>	
2 associacions	⊙	1 associació	1
1 hotel	★	<b>Montellà i Martinet</b>	
1 espai natural proteg.	✱	1 espai natural protegit	1
<b>Dades municipals</b>		<b>Prullans</b>	
Municipis a la comarca	17	1 hotel	1
Municipis amb agents	4	<b>Bellver de Cerdanya</b>	
% respecte comarca	23,5	1 empresa	2
		1 associació	

Aquestes dades fan referència als municipis on tenen la seu els agents. L'espai natural protegit, però, té presència a altres municipis cerdans que no apareixen representats.

### Nombre i tipus d'agents per comarca.

	Val d'Aran	Alta Ribagorça	Pallars Jussà	Pallars Sobirà	Alt Urgell	Cerdanya	TOTAL
Empreses	-	2	2	2	1	1	8
Guies particulars	1	-	-	-	-	-	1
Associacions	-	-	2	-	1	2	5
Hotels	1	-	1	-	1	1	4
Allotjaments rurals	-	-	1	-	-	-	1
Espais naturals	-	1	-	2	2	1	3*
Consortcis	-	-	1	-	1	-	2
Finques particulars	-	-	-	-	1	-	1
<b>TOTAL COMARCAL</b>	<b>2</b>	<b>3</b>	<b>7</b>	<b>4</b>	<b>7</b>	<b>5</b>	<b>25*</b>

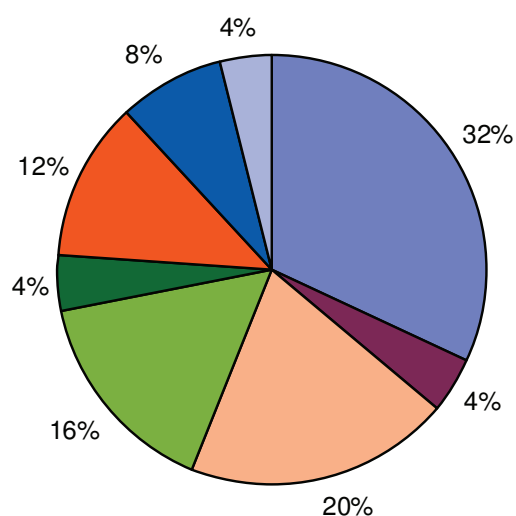
### Distribució percentual dels agents per comarques.



\*El nombre de parcs de la regió és 3. Tots ells abracen diverses comarques, i per això són comptats com a agents en cadascuna d'elles. D'aquí que la suma d'agents del Total comarcal sigui 28. En el còmput regional, però, cada parc apareix com un sol agent, i així dóna el resultat final de 25 agents a l'àrea d'estudi.



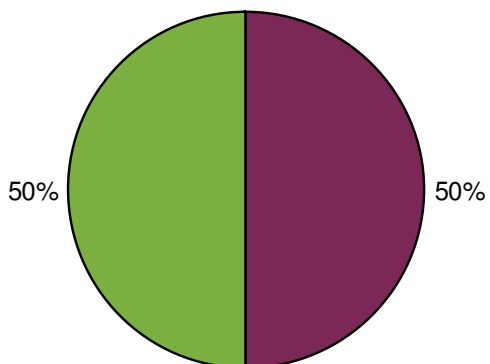
### Distribució percentual dels agents segons el tipus.



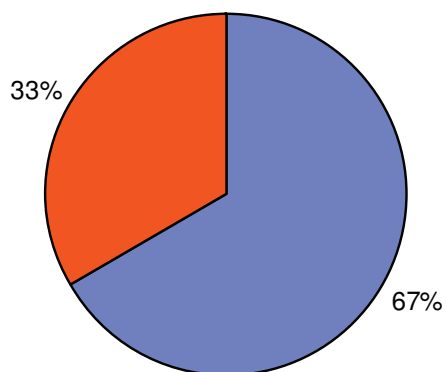
**Distribució percentual dels agents per comarca.**



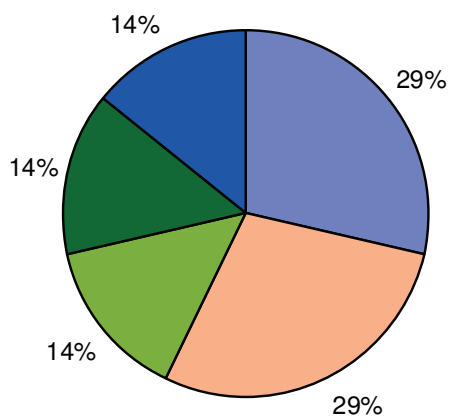
**Val d'Aran**



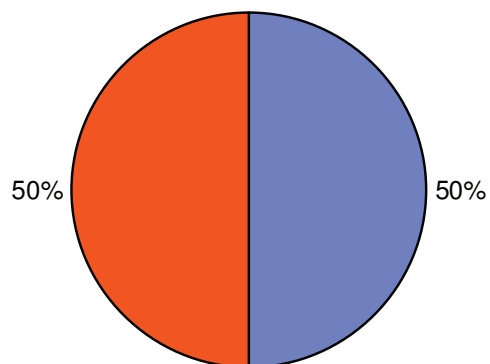
**Alta Ribagorça**



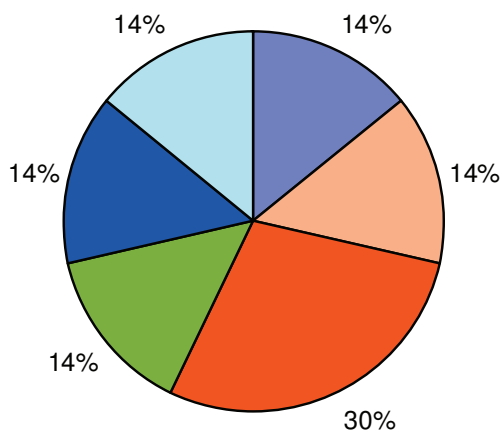
**Pallars Jussà**



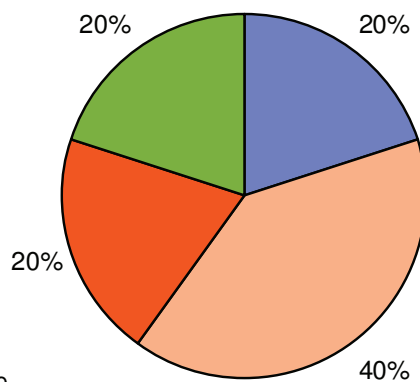
**Pallars Sobirà**



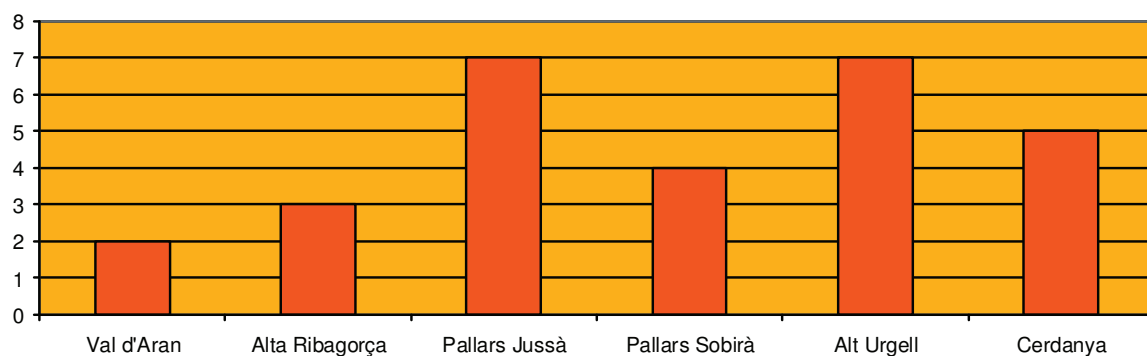
**Alt Urgell**



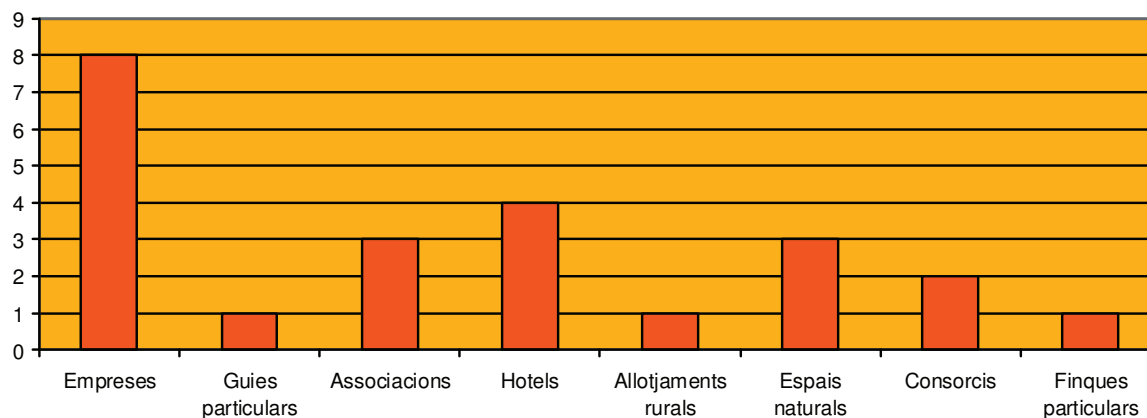
**Cerdanya**



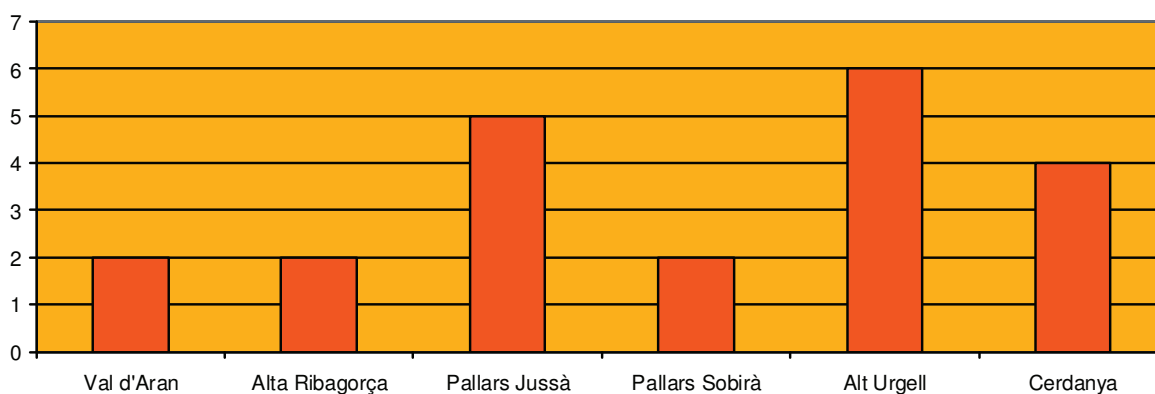
### Nombre d'agents per comarca.



### Nombre d'agents per tipologia.



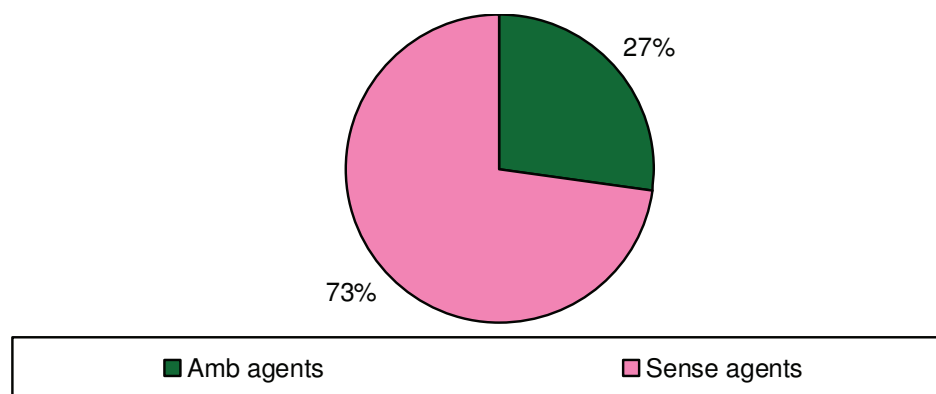
### Diversitat de tipus d'agents per comarca.



### Nombre d'agents per municipi i la seva representativitat territorial.

Classif.	Municipi	Comarca	N agents	% Comarc.	% APiA
1.	Tremp	Pallars Jussà	3	42,85	12
2.	Naut Aran	Val d'Aran	2	100	8
3.	El Pont de Suert	Alta Ribagorça	2	66,66	8
4.	Castell de Mur	Pallars Jussà	2	28,57	8
5.	La Seu d'Urgell	Alt Urgell	2	28,57	8
6.	Bellver de Cerdanya	Cerdanya	2	40,00	8
7.	La Vall de Boí	Alta Ribagorça	1	33,33	4
8.	Talarn	Pallars Jussà	1	14,28	4
9.	S. Esteve de la Sarga	Pallars Jussà	1	14,28	4
10.	Baix Pallars	Pallars Sobirà	1	25,00	4
11.	Llavorsí	Pallars Sobirà	1	25,00	4
12.	Espot	Pallars Sobirà	1	25,00	4
13.	Vall de Cardós	Pallars Sobirà	1	25,00	4
14.	Montferrer i Castellbò	Alt Urgell	1	14,28	4
15.	Fígols i Alinyà	Alt Urgell	1	14,28	4
16.	Josa i Tuixent	Alt Urgell	1	14,28	4
17.	Coll de Nargó	Alt Urgell	1	14,28	4
18.	Peramola	Alt Urgell	1	14,28	4
19.	Prullans	Cerdanya	1	20,00	4
20.	Montellà i Martinet	Cerdanya	1	20,00	4
21.	Puigcerdà	Cerdanya	1	20,00	4

### Proporció de municipis de l'Alt Pirineu i Aran amb agents ecoturístics.



**Relació entre activitats ecoturístiques i agents inventariats (n=25), ordenada de més a menys importància.**

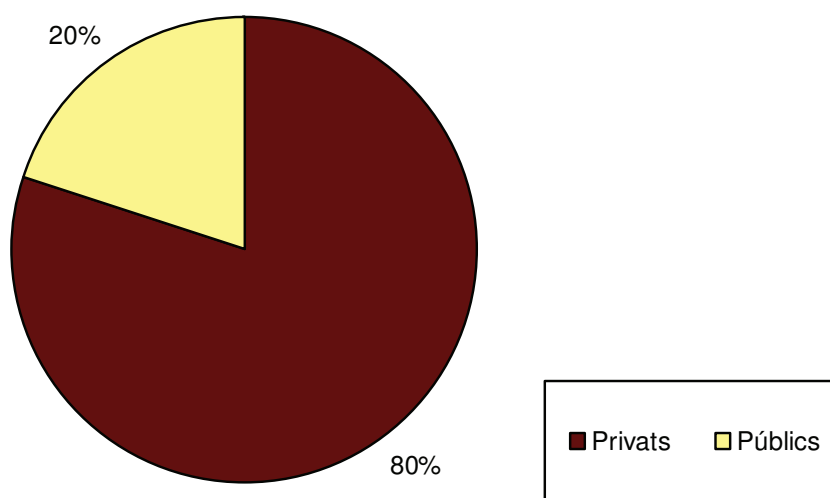
Activitat	N agents*	%
Observació d'ocells (aus)	21	84
Observació de mamífers terrestres (mamífers)	19	76
Itineraris o senders amb senyalització interpretativa (interpret.)	12	48
Observació de flora (flora)	10	40
Observació de paisatges sublimes i panoràmiques (paisatge)	9	36
Activitats educatives dels espais protegits (educació)	8	32
Observació i/o visita d'elements geològics (geologia)	6	24
Activitats científiques (recerca)	6	24
Descoberta d'arbres i boscos singulars (arbres)	5	20
Observació d'insectes i papallones (insectes)	4	16
Descoberta del medi aquàtic (aigua)	2	8
Fotografia de natura (fotografia)	2	8
Observació d'astres (astres)	2	8
Voluntariat en espais naturals protegits (voluntariat)	2	8
Visita de museus i jaciments paleontològics (dinosauris)	1	4

\* Cal tenir en compte que molts agents desenvolupen un ampli ventall d'activitats ecoturístiques. A cadascun se li atribueix la pràctica d'unes determinades activitats en funció de la seva experiència i comentaris aportats. Tanmateix, és possible que la relació entre algun agent i alguna activitat hagi passat per alt.

A la taula de sobre es palesa que, de les 15 activitats identificades a la introducció, s'han inventariat agents per realitzar-les totes 15. Aquests activitats realitzables a l'Alt Pirineu i Aran mitjançant agents ecoturístics es poden agrupar en les següents tipologies:

- Activitats desenvolupades per agents privats: empreses, guies particulars, associacions, hotels, allotjaments rurals i finques particulars.
- Activitats desenvolupades per agents públics: espais naturals i consorcis.
- Activitats desenvolupades en col·laboració d'agents privats i públics.

**Proporció de la tipologia d'agents públics i privats.**



### Principals característiques dels agents.

El 64% dels agents inventariats van iniciar la seva activitat o es van constituir durant o després de l'any 2000. El més antic data de mitjan de la dècada dels quaranta. Possiblement, l'aspecte més important dels diferents agents és el relacionat amb els seus clients o visitants. En la majoria dels casos provenen de Catalunya, i més concretament de l'àrea metropolitana de Barcelona, si bé els espais naturals protegits i els hotels i allotjament rural en reben, de manera creixent, de força altres països, com són Bèlgica, Espanya, Alemanya, Regne Unit, Holanda, Israel, Japó,...

En aquest sentit, és il·lustrativa la dada segons la qual durant el mes de juliol de 2010, el 45% dels visitants atesos al centre d'Espot del Parc Nacional d'Aigüestortes i estany de Sant Maurici procedien d'aquests darrers cinc estats. Els visitants de fora de l'Estat espanyol van representar-hi, aquell any, un 20% del total. A continuació es mostra una estima dels clients o visitants que van tenir l'any 2010 (o en algun cas abans) els agents inventariats. Aquestes dades procedeixen d'informació facilitada pels mateixos agents. En alguns casos són xifres exactes i circumscrites només a usuaris ecoturístics, mentre que en d'altres són aproximades i sense diferenciar diferents perfils de clients, com per exemple ecoturistes i grups escolars. Aquest detall, tot i haver-se intentat filar prim, molts cops ha estat impossible d'obtenir perquè els propis agents no el saben. Per últim, pot passar que els participants d'activitats d'empreses, associacions i espais naturals protegits hagin estat comptats diverses vegades, ja que molts d'ells solen participar a més d'una activitat de caire ecoturístic (d'interpretació generalment) a l'any.

Agent	Clients/visitants 2010
Parc Natural del Cadí-Moixeró	430.000
Parc Nacional d'Aigüestortes i estany de Sant Maurici	320.000
Parc Natural de l'Alt Pirineu	200.000
Consorci del Montsec	30.000
Obra Social Catalunya Caixa	11.000
Museu de Ciències Naturals de Tremp	7.000
Consorci Paleontologia i entom	6.000
Estació Biològica del Pallars Jussà	2.800
Grimpada	2.500
Taigà	1.250
Didàctic	637
Hotel Terradets	600
Agrupació astronòmica de la Seu d'Urgell	500
La Petjada	450
Rutes Ignasi 4x4	400
Lutra Associació Mediambiental	400
Casa Guilla	230
Hotel Can Boix	200
Cerdanya Resort	120
Aubèria	120
Grup de Recerca de Cerdanya	120
L'Altre Pallars	70
Obaga	55
Geoplay	25
Hotel Mauberme	20
<b>TOTAL</b>	<b>1.014.497</b>